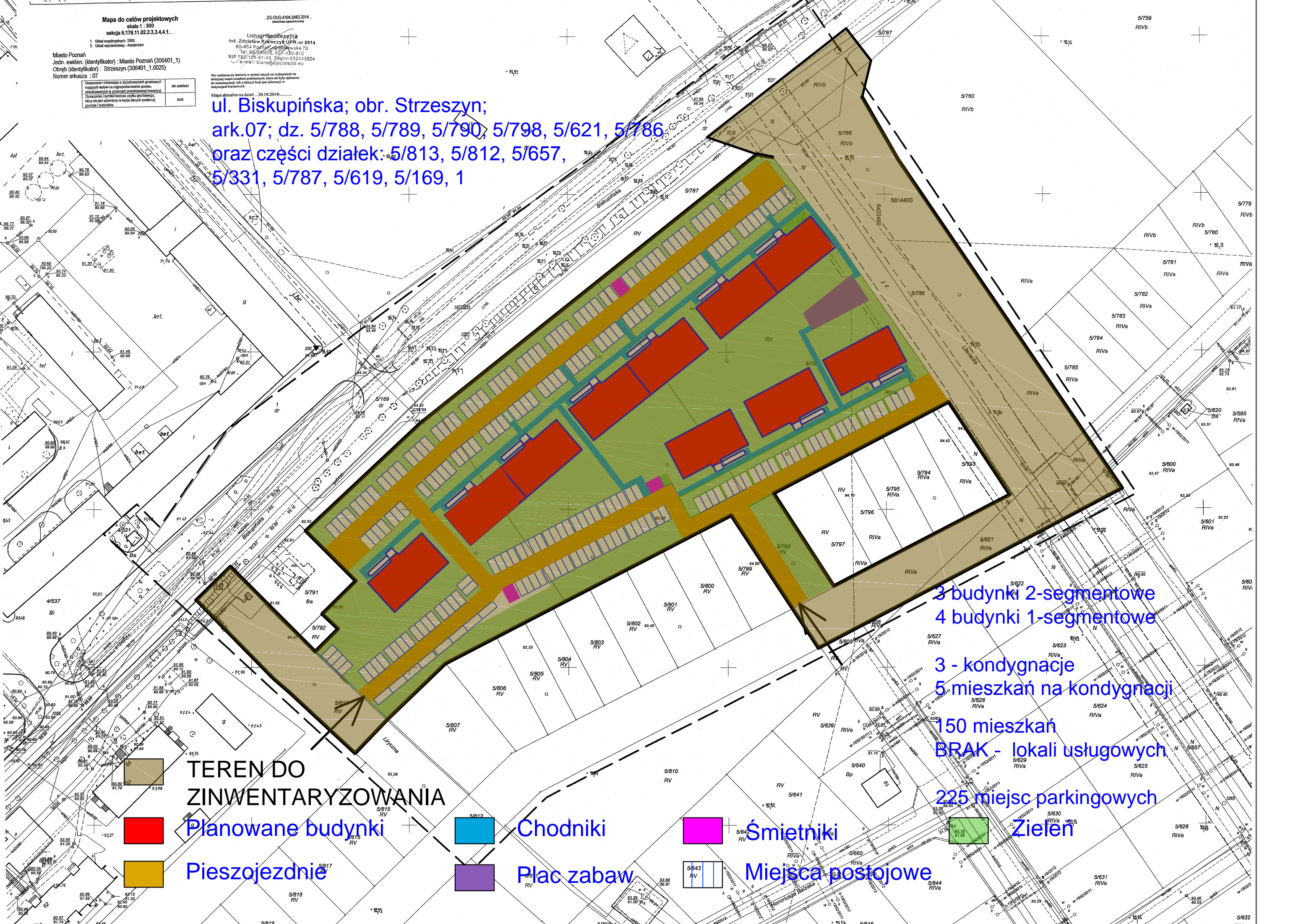


Nie wykazuje się istnienia w terenie innych niż wykazanych na arkuszu mapy urządzeń podziemnych, które nie były zgłoszone do inwentaryzacji. Jest to błąd, jeśli w rzeczywistości istnieją urządzenia podziemne.

Mapa aktualna na dzień ...30.10.2014r.

ul. Biskupińska; obr. Strzeszyn;
ark.07; dz. 5/788, 5/789, 5/790, 5/798, 5/621, 5/786
oraz części działek: 5/813, 5/812, 5/657,
5/331, 5/787, 5/619, 5/169, 1



TEREN DO
ZINWENTARYZOWANIA



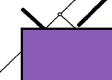
Planowane budynki



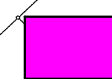
Pieszochodnie



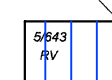
Chodniki



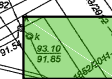
Plac zabaw



Śmietniki



Miejsca postojowe



Zielen

3 budynki 2-segmentowe
4 budynki 1-segmentowe

3 - kondygnacje
5 mieszkań na kondygnacji

150 mieszkań
BRAK - lokali usługowych

225 miejsc parkingowych